





KATASTRÁLNÍ MAPA č.3
M 1:500



SOUŘADNICOVÝ SYSTÉM: S-JTSK
VÝŠKOVÝ SYSTÉM: BpV

INVESTOR:	 OBEČ ZÁCHLUMÍ ZÁCHLUMÍ 98 561 86 ZÁCHLUMÍ	RAZÍTKO, DATUM, PODPIS:
-----------	--	-------------------------

KRESLIL:	ING. PETR PÁCHA	  	 IDProjekt s.r.o. Inženýring a projekce dopravních staveb Sokolovská 94 Nedolín 570 01 Litomyšl IČO 024 97 247 DIČ CZ02407247 www.idprojekt.cz				
ZPRACOVAL:	ING. PETR PÁCHA						
TECHNICKÁ KONTROLA:	FRANTIŠEK WAYRAUCH						
ZODPOVĚDNÝ PROJEKTANT:	ING. PETR PÁCHA						
HLAVNÍ PROJEKTANT:	ING. PETR PÁCHA						
KRAJ:	PARDUBICKÝ	OKRES:	ÚSTÍ NAD ORLICÍ	OBEČ:	ZÁCHLUMÍ	STUPEŇ:	DÚR+DSP
INVESTOR:	OBEČ ZÁCHLUMÍ, ZÁCHLUMÍ 98, 561 86 ZÁCHLUMÍ					ZAK.ČÍSLO:	0169
AKCE:	ZÁCHLUMÍ - CESTA OD VALACHU DO ČESKÉ RYBNÉ					ARCHIVNÍ ČÍSLO:	2017-029-0169
OBJEKT:	SO 101 - KOMUNIKACE					DATUM:	V1/2020
OBSAH:	KATASTRÁLNÍ MAPA č.3					FORMÁT:	Bu4
						MEŘITKO:	1:500
						ČÍSLO SOUPRAVY:	ČÍSLO PŘÍLOHY:
							G.2.3.